





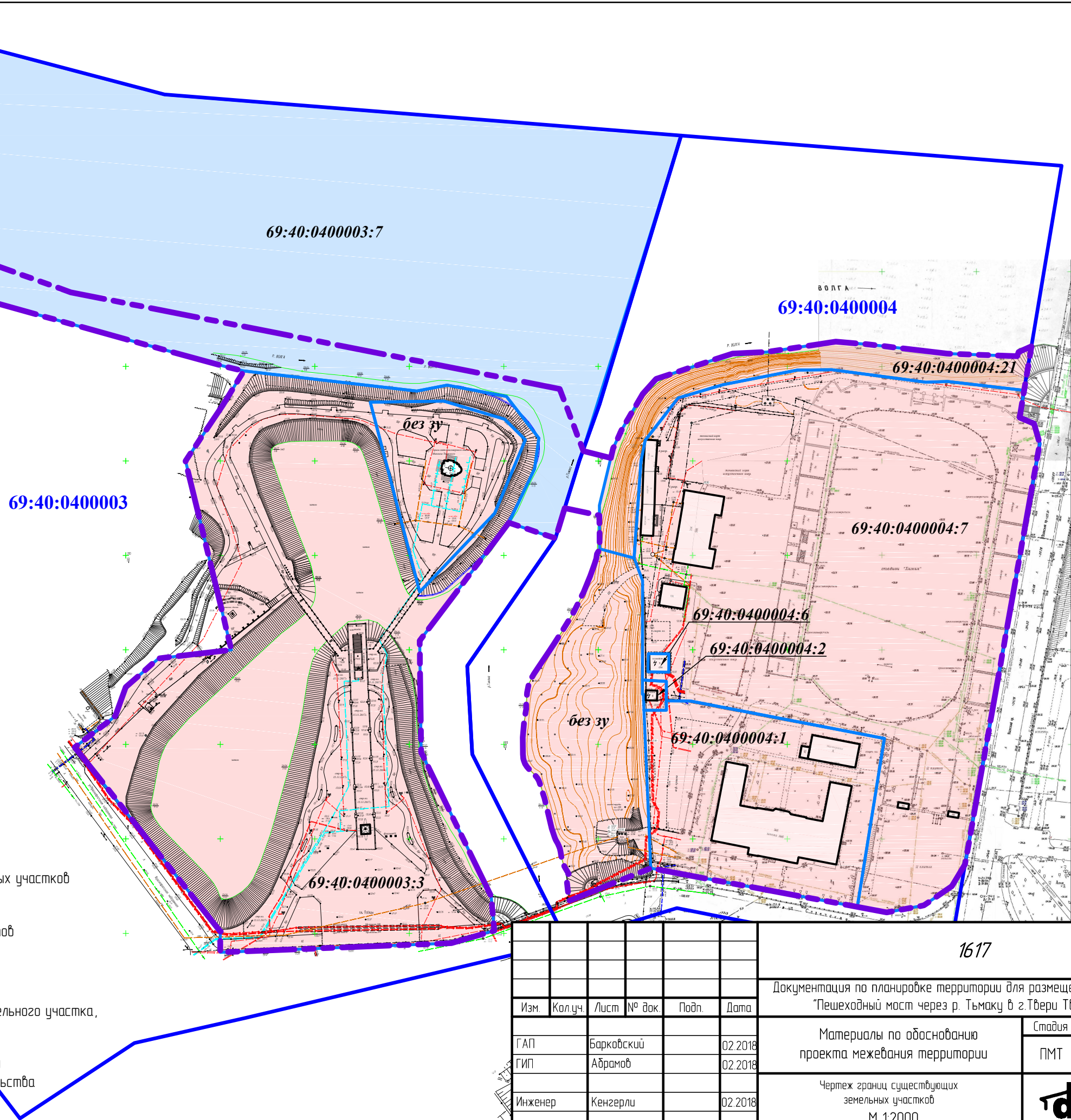



| | |
|--------------|------|
| Согласовано | |
| Взам. инв. № | |
| Подп. и дата | |
| Инв. № подл. | 4197 |

Условные обозначения:

-  Границы проекта планировки
-  кадастровых кварталов
-  существующих земельных участков
- Категория земель:
-  земли населенных пунктов
-  земли водного фонда
- 69:40:0400003:3** кадастровый номер земельного участка, согласно ЕГРН
-  существующие объекты капитального строительства



| | | | | | | | | | |
|---------|---------|------------|--------|-------|---------|--|--------|------|--------|
| | | | | | | 1617 | | | |
| | | | | | | Документация по планировке территории для размещения линейного объекта: "Пешеходный мост через р. Тьмаку в г.Твери Тверской области" | | | |
| Изм. | Кол.уч. | Лист | № док. | Подп. | Дата | Материалы по обоснованию проекта межевания территории | Стадия | Лист | Листов |
| ГАП | | Баркабский | | | 02.2018 | | ПМТ | 1 | 3 |
| ГИП | | Абрамов | | | 02.2018 | | | | |
| Инженер | | Кенгерли | | | 02.2018 | Чертеж границ существующих земельных участков | | | |
| | | | | | | М 1:2000 | | | |
| | | | | | |  | | | |